



КАЛУЖСКАЯ ОБЛАСТЬ
МАЛОЯРОСЛАВЕЦКАЯ РАЙОННАЯ АДМИНИСТРАЦИЯ
МУНИЦИПАЛЬНОГО РАЙОНА
«МАЛОЯРОСЛАВЕЦКИЙ РАЙОН»

ПОСТАНОВЛЕНИЕ

«23» 11 2022 г.

г. Малоярославец

№ 1444

Об установлении публичного сервитута

В соответствии со статьей 23, главой V.7 Земельного кодекса Российской Федерации, статьей 3.6 Федерального закона от 25.10.2001 №137-ФЗ «О введении в действие Земельного кодекса Российской Федерации», постановлением Правительства Российской Федерации от 24.02.2009 №160 «О порядке установления охранных зон объектов электросетевого хозяйства и особых условий использования земельных участков, расположенных в границах таких зон», рассмотрев ходатайство об установлении публичного сервитута публичного акционерного общества «Мобильные ТелеСистемы» (далее – ПАО «МТС»),

ПОСТАНОВЛЯЮ:

1. Установить публичный сервитут в целях «Размещение сооружения связи (базовая станция – БС)» на следующие земельные участки с кадастровыми номерами:

№	Кадастровый номер	№	Кадастровый номер	№	Кадастровый номер	№	Кадастровый номер
1	40:13:020512	-	-	-	-	-	-

Определить обладателя публичного сервитута – ПАО «МТС» - ОГРН 1027700149124, ИНН 7740000076, адрес (местонахождение): 248030, г. Калуга, ул. Плеханова, д. 20, адрес электронной почты: nvdurnov@mts.ru.

2. Утвердить границы публичного сервитута, указанного в пункте 1 настоящего постановления, в соответствии с приложением к настоящему постановлению.

3. Обязать ПАО «МТС» привести земли, обремененные публичным сервитутом, в состояние, пригодное для их использования в соответствии с разрешенным использованием, в срок не позднее, чем три месяца после завершения капитального или текущего ремонта, реконструкции, эксплуатации, консервации, сноса объекта «Размещение сооружения связи (базовая станция – БС)».

4. Срок действия публичного сервитута – 49 лет со дня внесения сведений о нем в Единый государственный реестр недвижимости.

5. Срок, в течение которого использование земельного участка (его части) и (или) расположенного на нем объекта недвижимости в соответствии с их разрешенным использованием будет невозможно или существенно затруднено в связи с осуществлением деятельности, для обеспечения которой устанавливается публичный сервитут – 49 лет.

6. Порядок установления зон с особыми условиями использования территории и ограничения использования земельных участков, указанных в пункте 1 настоящего постановления, в границах таких зон определяются в соответствии с постановлением

Правительства Российской Федерации от 24.02.2009 №160 «О порядке установления охранных зон объектов электросетевого хозяйства и особых условий использования земельных участков, расположенных в границах таких зон».

7. Настоящее постановление вступает в силу со дня его принятия.

Глава администрации



В.В. Парфёнов



районной администрации Утверждена Постановлением Малоярославецкого района от 23.11.2022 № 1444

Схема расположения земельного участка или земельных участков на кадастровом плане территории МСК-40

Условный номер земельного участка :40:13:020512:3У1		
Площадь земельного участка 16 кв.м.		
Обозначение характерных точек границ	Координаты, м	
	X	Y
1	2	3
Координаты см. на обороте листа		



Условные обозначения:

-  - образуемый участок :3У1
-  - граница кадастрового квартала

Кадастровый квартал: 40:13:020512

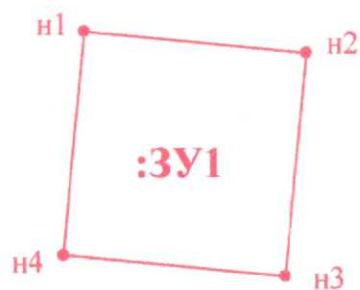
Местоположение земельного участка: Калужская область, Малоярославецкий район, д.Терентьево

Категория земель: земли населенных пунктов

Цель, вид разрешенного использования: _____

Схема расположения земельного участка или земельных
участков на кадастровом плане территории
МСК-40

Каталог координат		
Обозначение характерных точек границ	Координаты, м	
	X	X
1	2	3
н1	485299.27	1310031.48
н2	485298.89	1310035.46
н3	485294.91	1310035.08
н4	485295.29	1310031.10
н1	485299.27	1310031.48



Масштаб 1:500